POBEDINA škola orijentacije za 2014. godinu

pod pokroviteljstvom PSB i OSB

Škola je **besplatna** za sve polaznike **do 27 godina starosti**, ostali polaznici plaćaju 500,00 din za 3 nedelje, koliko traje škola.

I nedelja

subota, 22.02.2014.

Lokacija: Mačvanska 8, prostorije planinarskog kluba „Pobeda" i park kod Hrama Svetog Save

10:00-10:30 Skup polaznika škole, evidentiranje polaznika.
Otvaranje škole, upoznavanje sa programom, rukovodiocima, predavačima i instruktorima.

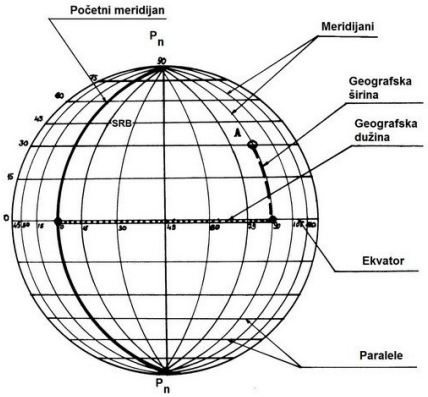

10:30-12:00 Predavanje:

- Orijentacija – uopšteno
- Planinarska orijentacija
- Orijentiring – sportska orijentacija

12:00-13:00 Prikazivanje snimljenih materijala

13:00 - 14:00 Praktični rad sa instruktorima:

- rad sa kartom parka kod Hrama Svetog Save
- određivanje stajne tačke u odnosu na objekte
- određivanje severa u odnosu na objekte
- prepoznavanje simbola sa karte u prirodi

nedelja, 23.02.2014.

Lokacija: Ada Ciganlija, restoran »Jezero«

11:00 – skup polaznika škole, evidentiranje polaznika

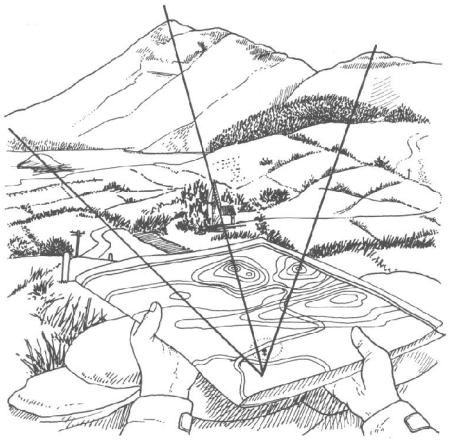

Praktični rad sa instruktorima:

- rad sa kartom
- orijentisanje karte pomoću objekata i pomoću kompasa
- kontrola orijentisanosti karte
- savijanje karte
- praćenje kretanja na karti palcem
- ustanovljavanje položaja na karti i u prirodi – stajna tačka
- prepoznavanje simbola sa karte u prirodi
- okretanje oko karte pri promeni pravca

II nedelja

subota, 01.03.2014.

Lokacija: Kalemegdan, Prirodnjački muzej – košarkaški teren KK »Partizan«
11:00 - skup polaznika škole, evidentiranje polaznika

Praktični rad sa instruktorima:

- ponavljanje prethodnih nastavnih jedinica
- plan kretanja / izbor puta – varijante i napadne tačke
- linijski objekti
- orijentacija na kratkim distancama uz detaljno čitanje karte

nedelja,02.03.2014.

Lokacija: Košutnjak, Fakultet sporta i fizičkog vaspitanja
11: 00 - skup polaznika škole, evidentiranje polaznika

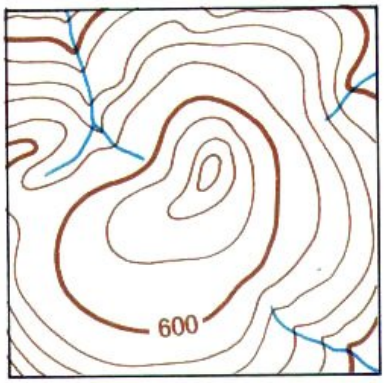

Praktični rad sa instruktorima

- ponavljanje prethodnih nastavnih jedinica
- granica vegetacije
- oblici reljefa / izohipse
- sigurnosni pravac/smer

III nedelja

subota, 08.03.2014.

Lokacija: Ušće, Muzej savremene umetnosti
11: 00 - skup polaznika škole, evidentiranje polaznika

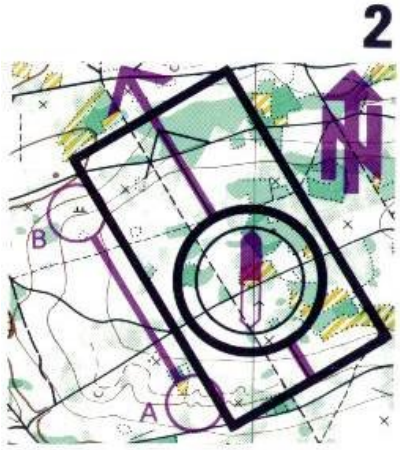

Praktični rad sa instruktorima:

- kretanje po azimutu
- brojanje koraka, određivanje rastojanja
- utvrđivanje prethodno naučenog

nedelja, 09.03.2014.

Lokacija: Avala, planinarski dom »Čarapićev brest«
11: 00 - skup polaznika škole, evidentiranje polaznika

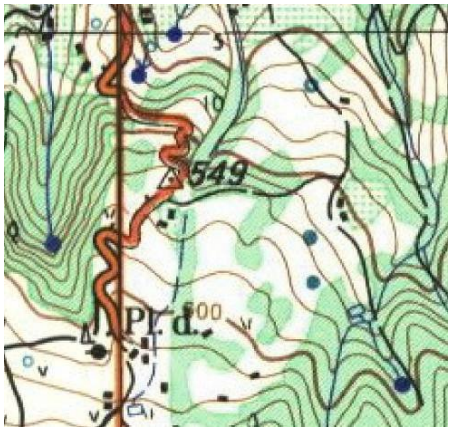

Biće korišćene različite razmere karte:

- planinarska orijentacija 1:25000
- orijentiring: 1:10000

Praktični rad sa instruktorima:

- ponavljanje prethodnih nastavnih jedinica
- izbor puta - varijante
- linijska orijentacija na osnovu zadatih kontrolnih tačaka
- napadna tačka, pomoćni orijentiri
- namerna greška

IV nedelja

subota, 15.03.2014. i nedelja 16.03.2014

Polaganje završnog ispita (dogovor tokom škole**):**

- **Takmičenje u planinarskoj orijentaciji na Fruškoj gori**
- **Takmičenje u orijentiringu na Bežanijskoj kosi**
- **Polaganje na Košutnjaku samo za polaznike škole**

Teorijska predavanja

Planiraju se dva teorijska predavanja u prostorijama PK »Pobeda«:

sreda, 05.03.2014. 19:00

- **planinarska orijentacija**: rešavanje zadataka

sreda, 12.03.2014. 19:00

- **orijentiring**: opisi kontrola i priprema za takmičenje

Organizacioni odbor:

Glavni organizatori, administracija, kontakt i prijave:

Jelena Babić: **063 394 508;** **jelena_jovanovic_babic@yahoo.com,**
Snežana Todosić: **064 882 68 04;** **snezanat@gmail.com,**

Predavači i instruktori:

Vladislav Matković,
Mrgud Pajko,
Čedomir Paunović, Radmila Šuljagić, Vladan Vujaklija, Marko Grujić

Instruktori: Kristijan Mitrović**,** Bojan Komarčević, Vladimir Radinović, Nemanja Mijailović, Ivana Babić

Ova škola je za one koji vole prirodu i žele da se slobodno kreću kroz nju bez straha da se izgube. Biće nam zadovoljstvo da se družimo, da Vas nešto naučimo, da postanete član našeg društva i da putujete, pešačite i trčite sa nama.

Komisija za orijentaciju P.K. „Pobeda”