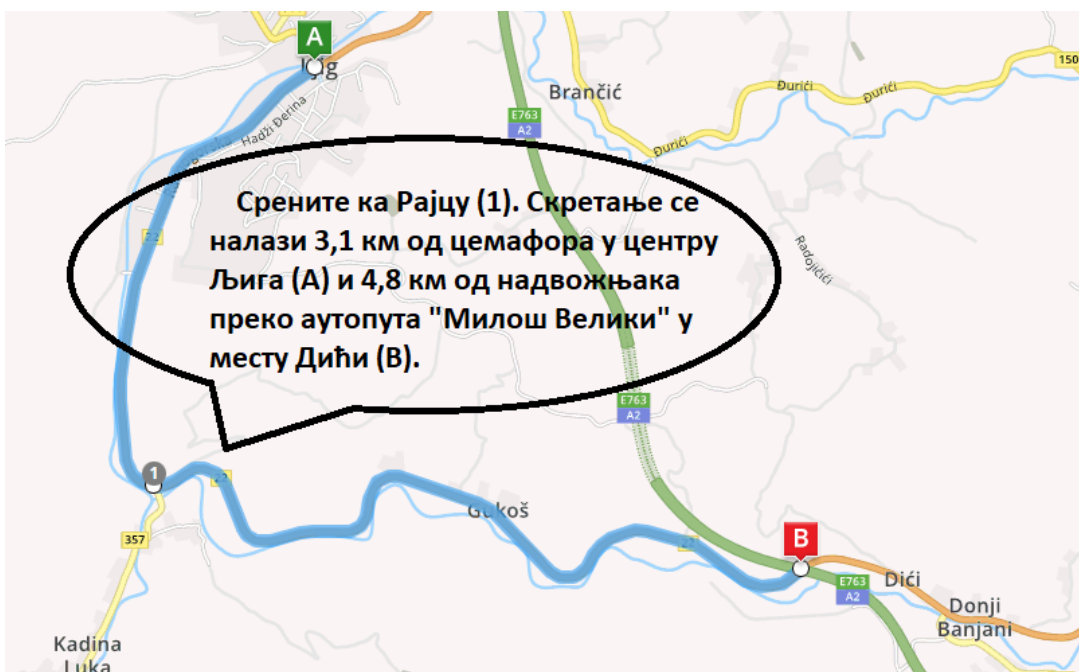
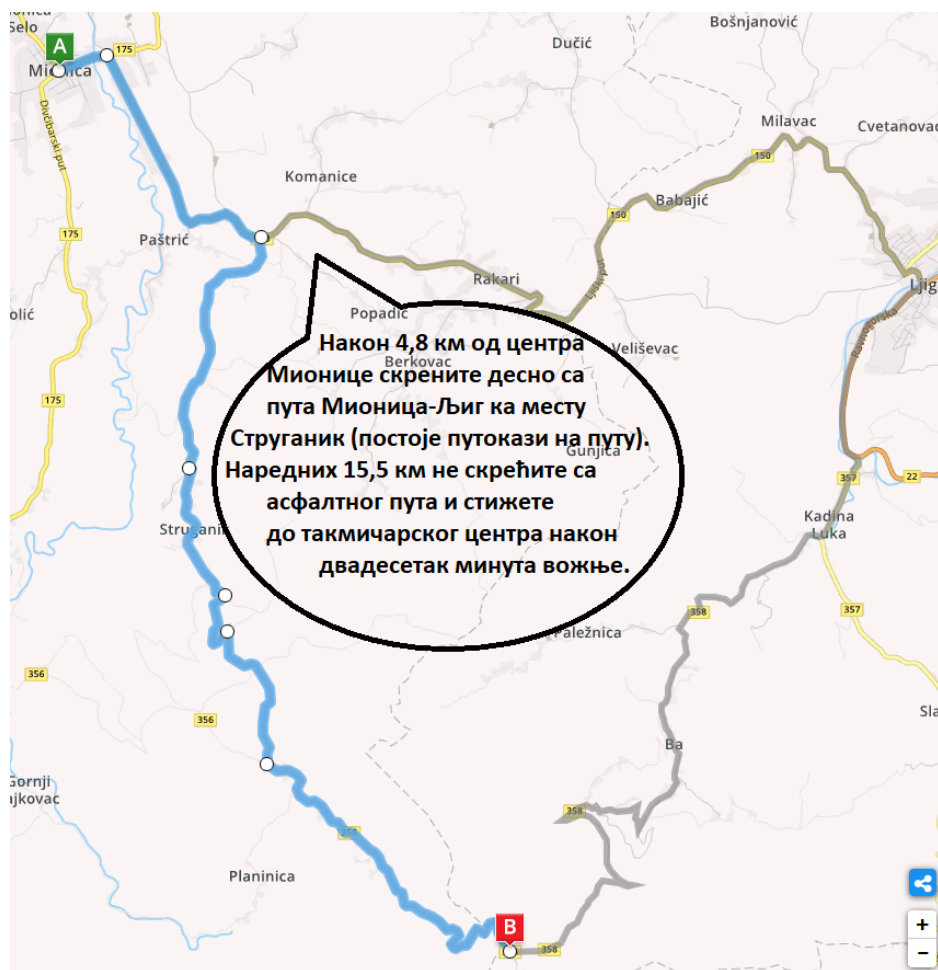


Слика 1
Из правца скретања са Ибарске магистрале

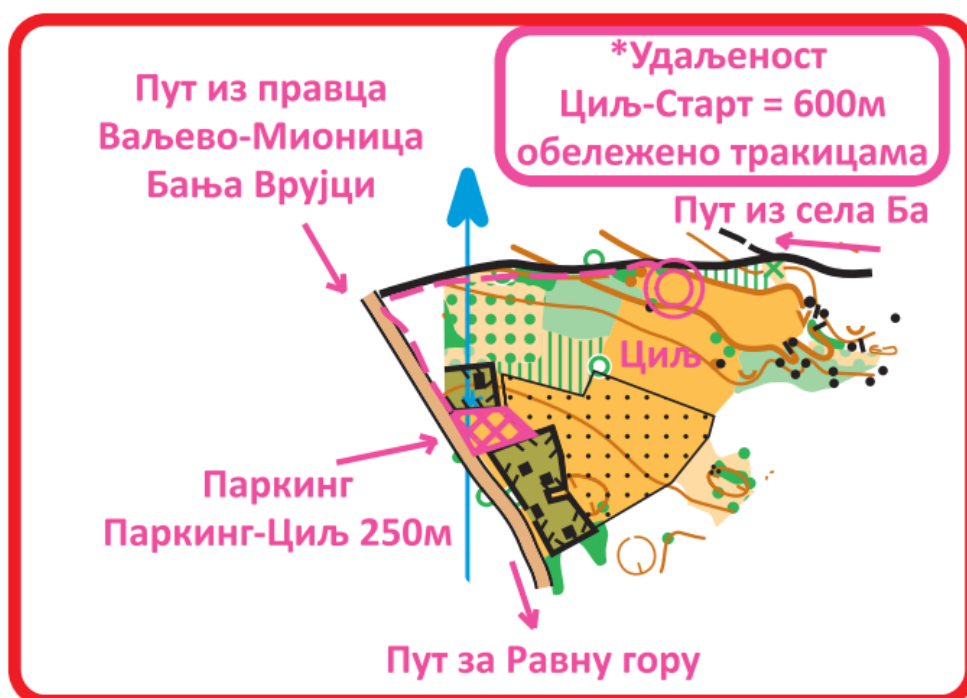
Слика 2 – Из правца Љига



Слика 3 – Из правца Мионице



Скица циљне арене



Дужине стаза, број контролних тачака и висинска разлика по категоријама

Kategorija	Duzina staze	Broj KT	Visinska razlika
D 10	0.8 km	5	15m
M 12	1.7 km	9	40m
M 14	2.3 km	10	60m
M 16	3.5 km	12	110m
M 18	4.3 km	16	140m
M 20	4.3 km	16	140m
M 21 A	4.0 km	14	150m
M 21 B	3.2 km	14	110m
M 21 E	5.1 km	18	180m
M 35	4.4 km	16	140m
M 45	4.3 km	16	140m
M 55	3.2 km	14	110m
M 65	2.2 km	9	80
M 70	2.2 km	9	80
Z 12	1.6 km	8	30m
Z 14	2.1 km	10	50m
Z 16	3.1 km	12	100m
Z 18	3.8 km	15	120m
Z 20	3.8 km	15	120m
Z 21 A	3.7 km	13	130m
Z 21 B	3.1 km	12	100m
Z 21 E	4.4 km	16	140m
Z 35	3.7 km	13	130m
Z 45	3.1 km	12	100m
Z 55	2.1 km	10	50m
Z 65	1.7 km	9	40m
Z 70	1.7 km	9	40m
Open	1.6 km	8	30m
Rekreativna	2.2 km	9	80